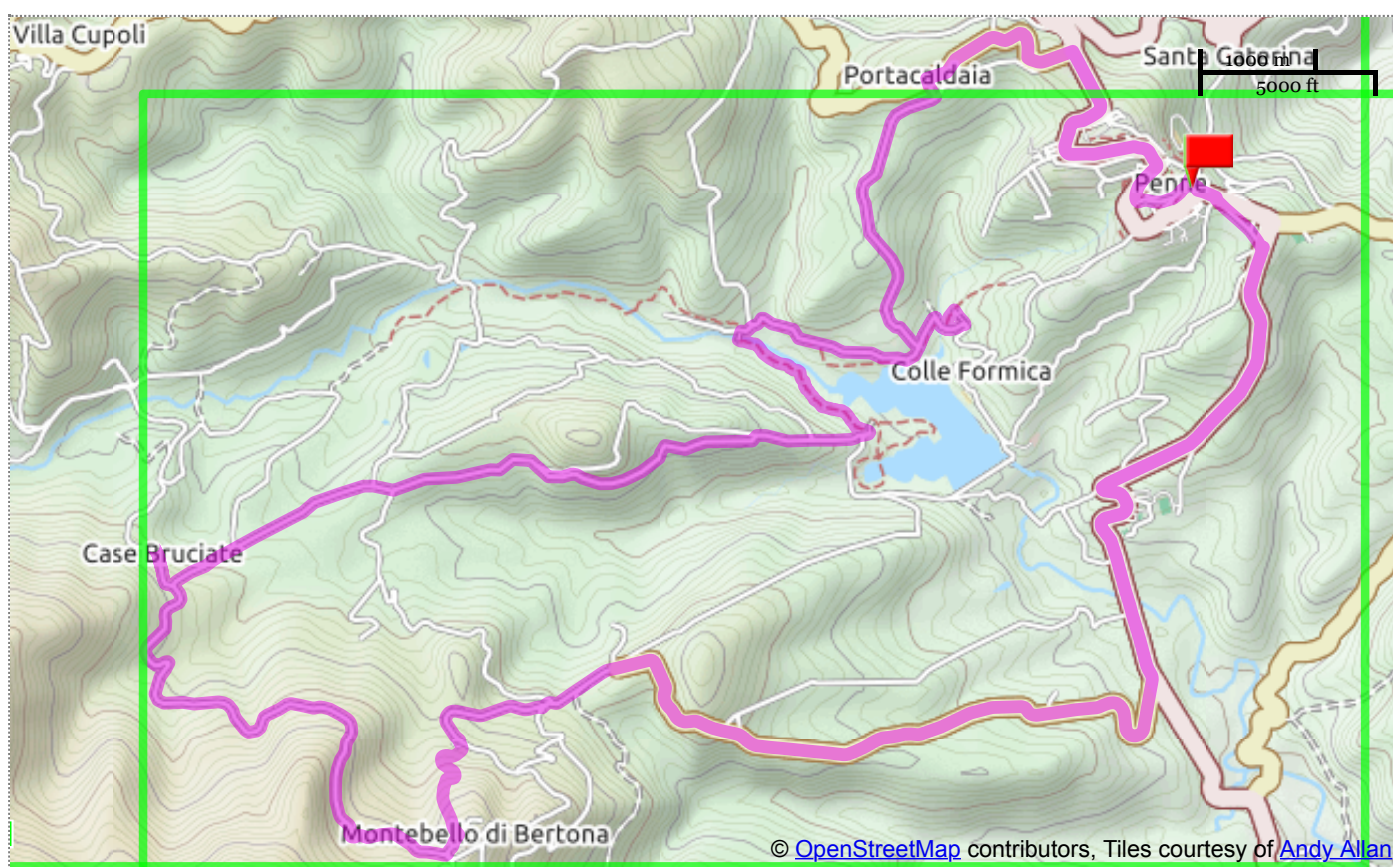
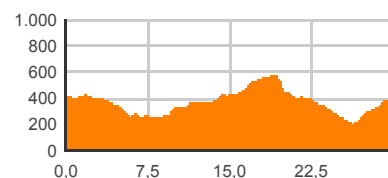


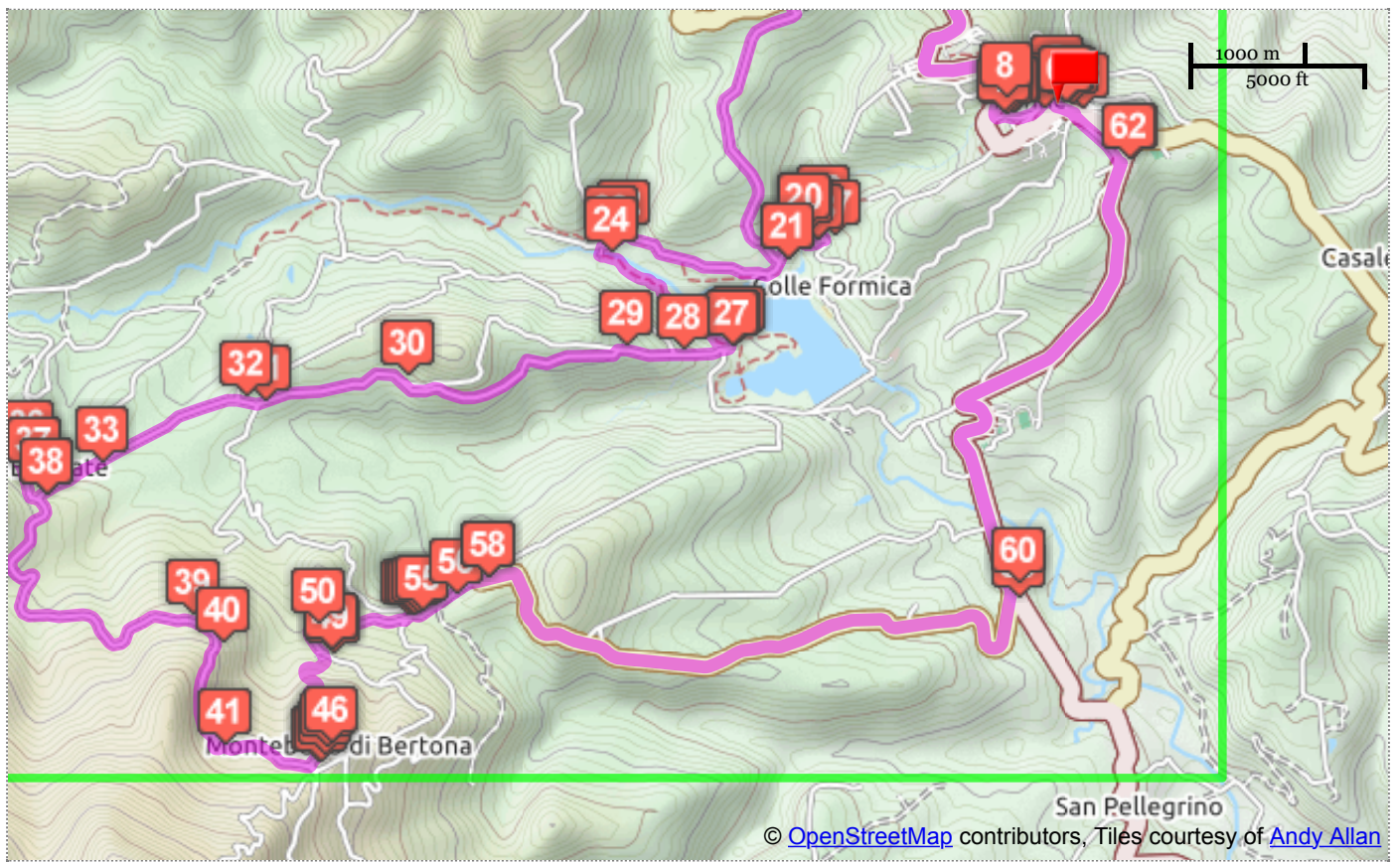
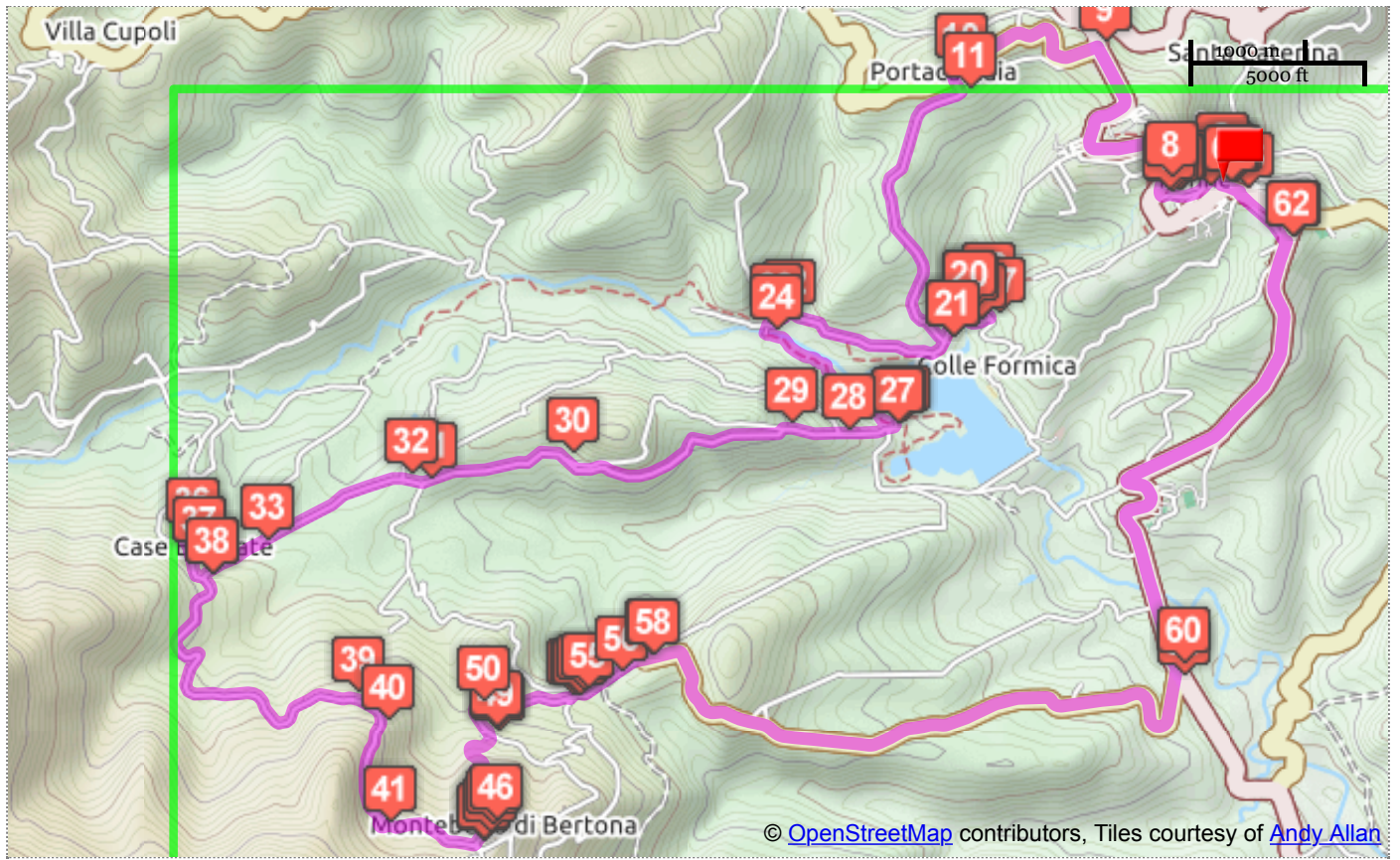
Itinerario 001GR Area Vestina




Distanza totale 30.19 km

Profilo altimetrico





Per assistenza e soccorso
Ufficio 085.8278444
Maurizio 3386000183



Rif.	km parziali	km totali	Descrizione
	0	0	Verso ovest su Largo San Nicola
	0.02	0.02	Enter Against Allowed Direction
	0.06	0.08	Leave Against Allowed Direction
	0.14	0.22	Prosegui su Strada Sant'Agostino
	0.21	0.43	Prosegui
	0.02	0.45	Gira leggermente a sinistra su Scesa de Dura
	0.04	0.49	Gira a destra su Largo de Dura
	0.02	0.51	Gira a destra su Via Antonio De Caesaris
	0.1	0.61	Prosegui su SS81
	1.7	2.3	Gira a sinistra su SP8
	1.23	3.53	Gira a sinistra
	0.14	3.66	Gira a destra
	2.07	5.74	Gira a sinistra
	0.23	5.97	Gira a destra
	0.04	6	Prosegui
	0.08	6.08	Gira a sinistra
	0.15	6.23	Gira a destra
	0.12	6.35	Gira a destra
	0.12	6.47	Prosegui
	0.08	6.55	Prosegui
	0.04	6.59	Gira a sinistra
	0.23	6.82	Prosegui
	1.23	8.05	Prosegui
	0.1	8.15	Gira a sinistra su Sentiero Serafino Razzi
	0.08	8.23	Gira leggermente a sinistra su lago di penne 2

25	1.14	9.36	Gira a destra
26	0.03	9.4	Proseguì
27	0.02	9.41	Proseguì
28	0.34	9.75	Proseguì
29	0.38	10.13	Gira leggermente a sinistra
30	1.63	11.76	Proseguì
31	0.99	12.75	Proseguì
32	0.14	12.89	Proseguì
33	1.07	13.96	Proseguì
34	0.43	14.38	Gira leggermente a destra
35	0.18	14.57	Proseguì
36	0.13	14.69	Inversione a U
37	0.13	14.82	Proseguì
38	0.18	15.01	Gira leggermente a destra
39	2.31	17.32	Proseguì
40	0.31	17.63	Proseguì
41	0.74	18.36	Proseguì
42	0.67	19.03	Gira leggermente a sinistra
43	0.02	19.05	Gira a sinistra
44	0.06	19.1	Gira leggermente a sinistra
45	0.05	19.16	Proseguì
46	0.04	19.2	Gira a sinistra
47	0.81	20.01	Proseguì
48	0.02	20.03	Gira leggermente a destra
49	0.01	20.04	Gira leggermente a sinistra
50	0.2	20.24	Proseguì

	0.61	20.85	Prosegui
	0.03	20.89	Prosegui
	0.01	20.9	Prosegui
	0.03	20.93	Prosegui
	0.04	20.97	Prosegui
	0.26	21.23	Prosegui
	0.24	21.46	Prosegui
	0.01	21.47	Prosegui su SP10
	4.32	25.79	Enter Against Allowed Direction
	0.09	25.88	Leave Against Allowed Direction
	3.66	29.54	Gira a sinistra su Colle Romano
	0.01	29.55	Gira leggermente a destra su Via Santo Spirito
	0.45	30	Gira a sinistra su SS81
	0.09	30.09	Prosegui su Largo San Francesco
	0.03	30.12	Enter Against Allowed Direction
	0.02	30.14	Leave Against Allowed Direction
	0.03	30.16	Arrivo a destinazione